Kanton Zug

Einwohnergemeinde Cham

Einwohnergemeinde Cham

Ordentlicher Bebauungsplan

Beschluss und Genehmigung

Nr. 07 - Badmatt, 1:500

Beschluss Gemeinderat Einleitung Vorprüfung am: 16. Dezember 2025

Kantonale Vorprüfung am: 20. März 2026

1. Öffentliche Auflage vom 29. Mai 2026 bis 29. Juni 2026
Publiziert im Amtsblatt Nr. 22 vom 28. Mai 2026

Vom Gemeinderat beschlossen am: 18. August 2026

Der Gemeindepräsident: Der Gemeindeschreiber:

2. Öffentliche Auflage vom 21. August 2026 bis 9. September 2026
Publiziert im Amtsblatt Nr. 34 vom 20. August 2026

Kantonale Genehmigung:

Beschlussinhalt

Perimeter

- Geltungsbereich

Baubereiche

- Baubereich für Hauptgebäude A bis C
- Baubereich für Tiefgaragen und Unterniveaubauten
- Mantellinie oberstes Geschoss

Erschliessung

- Erschliessungsflächen
- Oberirdische Parkfelder für Besuchende
- Öffentlicher Bereich für zu Fuss Gehende
- Öffentliche Fusswege
- Veloabstellplätze
- Zu- und Wegfahrt zur Tiefgarage
- Arealzufahrt

Grün- und Freiflächen

- Freiflächen (Lage schematisch)
- Spiel- und Begegnungsbereich
- Hochstammbäume (Lage schematisch)
- Hecke

Informationsinhalt

- Bestehende Bauten
- Bestehende Untergeschosse
- Zone für Gewässerraum (Nutzungsplanung, Stand: angenommene Abstimmung vom 28. September 2025)
- Baulinien (rechtskräftig)
- Arkadenbaulinien (rechtskräftig)
- Schnittlage

Planinformationen

Datum: 18. August 2026 **Auftrag:** 315.02.07 **Kontrolliert:** SF **Gezeichnet:** LB **Grösse:** 84/60

Plangrundlage: Digitale Vermessungsdaten, Amt für Grundbuch und Geoinformation Zug, 14.02.2024

Plotfile: P:\315 Cham\02 Überführung Bebauungsplane\07 Badmatt\cham_Bebauungsplan_Badmatt_plotfile.dwg

R+K Die Raumplaner

R+K Raumplanung AG

Poststrasse 4
8808 Pfäffikon SZ
T 055 415 00 15

Im Aeuli 3
7304 Maienfeld GR
T 081 302 75 80

Oberalpstrasse 81
6490 Andermatt UR
T 041 887 00 27

info@rkplaner.ch
www.rkplaner.ch

Situationsplan

Bestimmungen

A Einleitende Bestimmungen

Art. 1 Zweck

Der Bebauungsplan Badmatt schafft die planungsrechtlichen Voraussetzungen für die Bebauung des Areals. Er sichert eine besonders gute architektonische Gestaltung der Bauten und Anlagen sowie der Freiräume und eine besonders gute städtebauliche Einordnung in das Siedlungs- und Landschaftsbild.

Art. 2 Bestandteile

Der Bebauungsplan Badmatt besteht aus dem Situationsplan, den Schnitten A-A', B-B' und C-C' sowie den Bestimmungen. Der Erläuterungsbericht ist orientierender Bestandteil des Bebauungsplans.

Art. 3 Geltungsbereich

Der Geltungsbereich des Bebauungsplans Badmatt ist im Situationsplan festgehalten.

B Baubereiche, Grundmasse und Gestaltung

Art. 4 Baubereiche

[1]Hauptgebäude dürfen nur innerhalb der Baubereiche für Hauptgebäude erstellt werden. Lage, maximale Abmessungen und Gebäudeabstände der oberirdischen Hauptgebäude ergeben sich aus den festgelegten Baubereichen. Die Mantellinien begrenzen die obersten Geschosse in den Baubereichen für Hauptgebäude.

[2]Tiefgaragen und Unterniveaubauten dürfen innerhalb des Baubereichs für Tiefgaragen und Unterniveaubauten erstellt werden.

Art. 5 Grundmasse

Für die Baubereiche für Hauptgebäude A, B, C und D sind folgende maximalen anzurechnende Geschossflächen, maximalen Vollgeschosszahlen und maximalen Höhenkoten (in m ü. M.) für den höchsten Punkt der Dachkonstruktion im Sinne von § 31 der Verordnung des Planungs- und Baugesetzes (V PBG) einzuhalten:

Baubereich	maximale anzurechnende Geschossfläche	maximale Anzahl Vollgeschosse	maximale Höhenkote für den höchsten Punkt der Dachkonstruktion
Baubereich A1	4'450 m²	5 Vollgeschosse	433.35 m ü. M.
Baubereich A2	4'300 m²	5 Vollgeschosse	433.35 m ü. M.
Baubereich B1	350 m²	2 Vollgeschosse	423.20 m ü. M.
Baubereich B2	160 m²	2 Vollgeschosse	423.20 m ü. M.
Baubereich B3	160 m²	2 Vollgeschosse	423.20 m ü. M.
Baubereich B4	160 m²	2 Vollgeschosse	423.20 m ü. M.
Baubereich B5	160 m²	2 Vollgeschosse	423.20 m ü. M.
Baubereich B6	160 m²	2 Vollgeschosse	423.20 m ü. M.
Baubereich B7	160 m²	2 Vollgeschosse	423.20 m ü. M.
Baubereich B8	160 m²	2 Vollgeschosse	423.20 m ü. M.
Baubereich B9	160 m²	2 Vollgeschosse	423.20 m ü. M.
Baubereich C	0 m²	2 Vollgeschosse	425.00 m ü. M.
Baubereich D	0 m²	1 Vollgeschoss	422.00 m ü. M.

Art. 6 Gestaltung

Alle Bauten, Anlagen und Freiflächen sind sowohl für sich als auch im städtebaulichen Gesamtzusammenhang besonders gut zu gestalten. Es ist ein einheitliches Erscheinungsbild zu gewährleisten.

C Erschliessung

Art. 7 Arealzufahrt und Erschliessung

[1]Die Arealzufahrt durch den motorisierten Individualverkehr darf nur an den bezeichneten Stellen erfolgen.

[2]Die siedlungsinterne Erschliessung hat gemäss den im Situationsplan bezeichneten Erschliessungsflächen zu erfolgen.

Art. 8 Parkierung

[1]Die Zu- und Wegfahrt zur Tiefgarage hat an bezeichneter Lage zu erfolgen.

[2]Die Parkfelder sind grundsätzlich in der Tiefgarage anzuordnen. Oberirdische Parkfelder dürfen in den im Situationsplan bezeichneten Bereichen erstellt werden. In den unterirdischen Einstellhallen dürfen maximal 88 Parkfelder und oberirdisch maximal 6 Parkfelder realisiert werden.

Art. 9 Fusswege

[1]Der im Situationsplan bezeichnete «Öffentliche Fussweg» sowie seine Anschlusspunkte an das übergeordnete Netz sind sicherzustellen. Die Wege sind ins Eigentum der Einwohnergemeinde Cham oder des Kantons Zug zu übertragen oder die öffentlichen Wegrechte sind einzuräumen und zu erhalten.

[2]Der öffentliche Fussweg entlang der Lorze hindernisfrei auszugestalten.

[3]Der öffentliche Bereich für zu Fuss Gehende sichert die öffentliche Vernetzung für den Fussverkehr. Der Bereich ist hindernisfrei auszugestalten und soll eine hohe Aufenthaltsqualität bieten.

D Grün- und Freiflächen

Art. 10 Umgebung

[1]Für die Bepflanzung sind standortgerechte und einheimische Arten zu verwenden.

[2]Die Freiflächen sind zu begrünen und dürfen nicht versiegelt oder überbaut werden. Kleinbauten im Sinne von § 18 V PBG sind in den Freiflächen zulässig.

[3]Der Spiel- und Begegnungsbereich ist freizuhalten oder der Nutzung entsprechend zu gestalten.

[4]An schematisch bezeichneter Lage sind Hochstammbäume zu pflanzen und erhalten.

[5]An schematisch bezeichneter Lage ist eine Hecke zu pflanzen und erhalten.

E Schlussbestimmungen

Art. 11 Schlussbestimmungen

Sofern dieser Bebauungsplan keine abweichenden Bestimmungen enthält, gelten die Vorschriften der kommunalen Nutzungsplanung und der übergeordneten Gesetzgebung. Der Gemeinderat kann im Sinne von § 57 V PBG Ausnahmen gestatten.

Schnitt A-A'

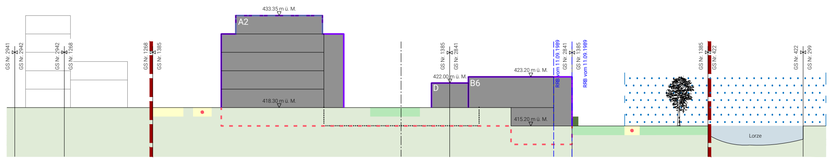

Schnitt B-B'

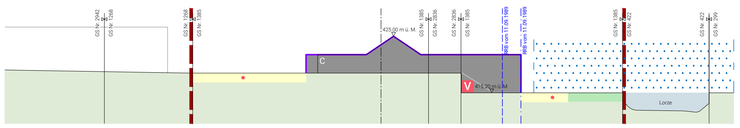
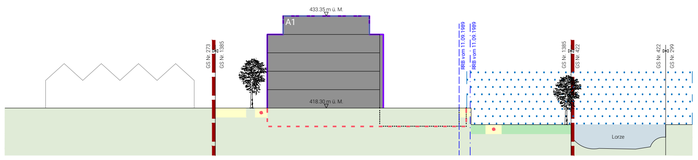
Schnitt C-C'